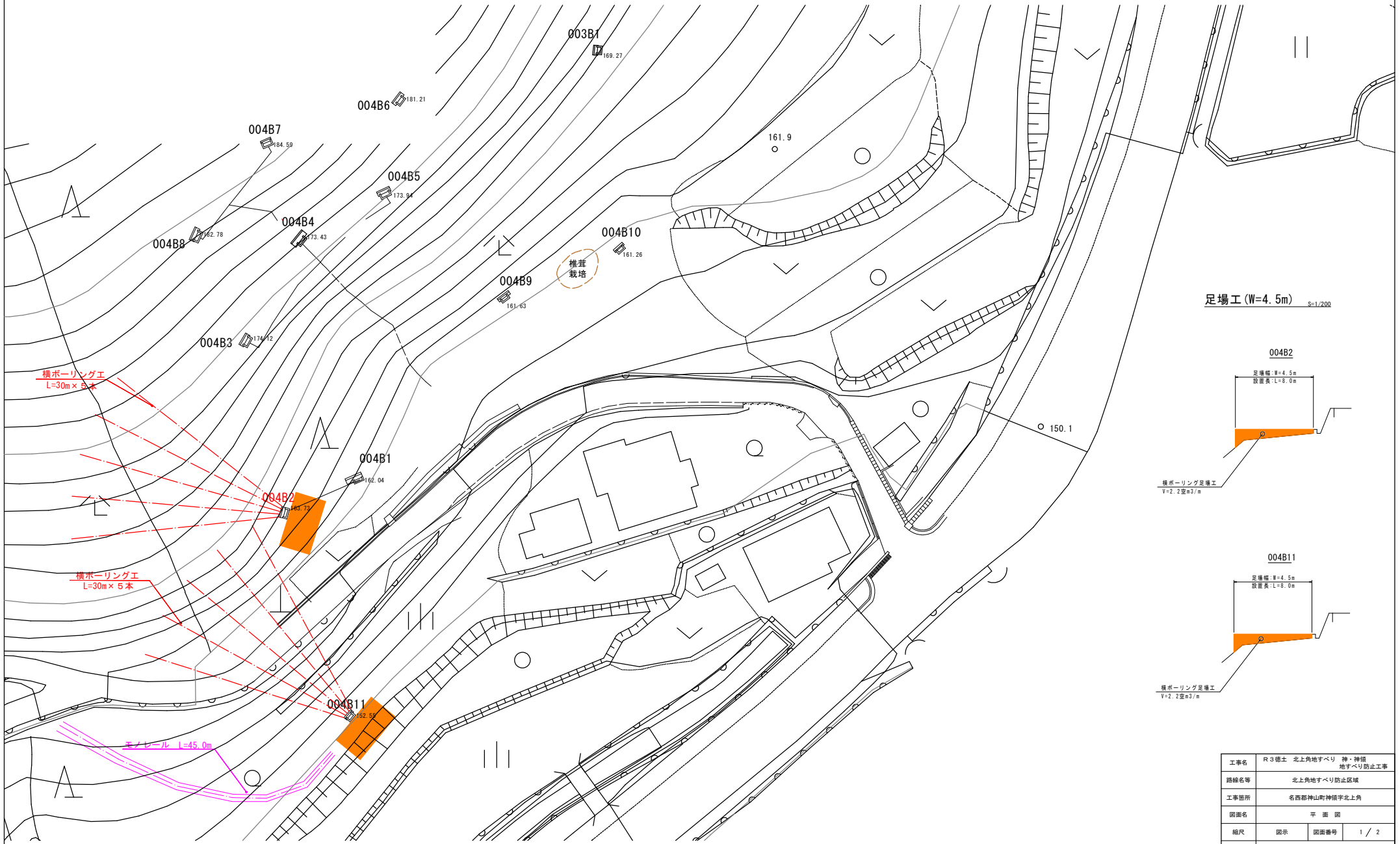
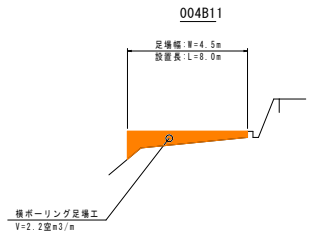
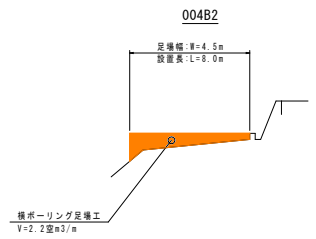


平面図

S=1/500



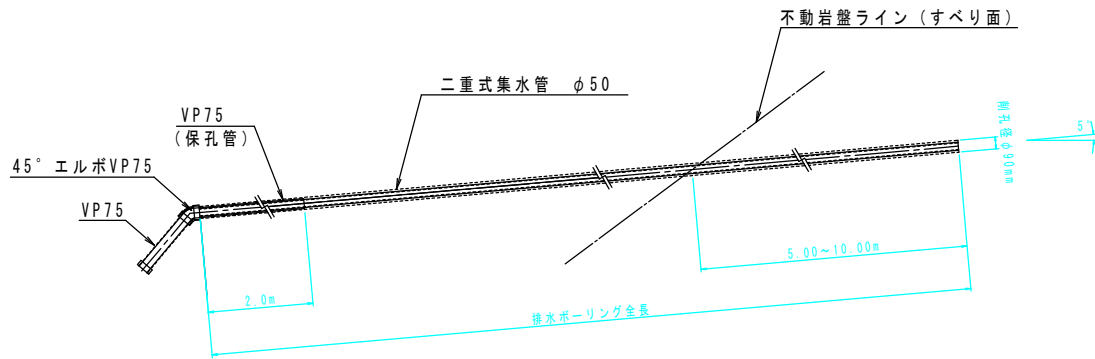
足場工 (W=4.5m) S=1/200



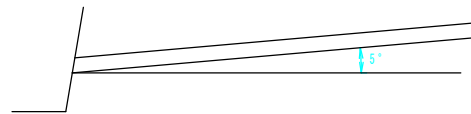
工事名	R3徳土 北上角地すべり 神・神領 地すべり防止工事		
路線名等	北上角地すべり防止区域		
工事箇所	名西郡神山町神領字北上角		
図面名	平面図		
縮尺	図示	図面番号	1 / 2
会社名			
事業者名	徳島県東部県土整備局県土整備部<徳島>		

横ボーリング工構造図・詳細図
 施設番号：004B2, 004B11

断面図 S=1/40



配置図 S=1/500

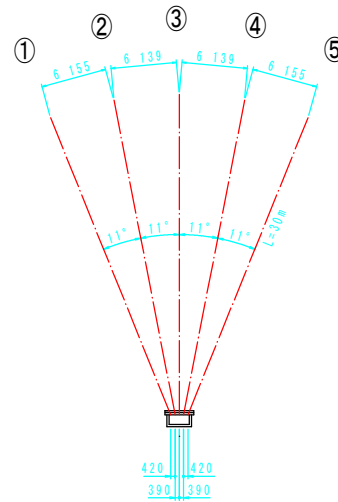


排水ボーリング数量表 (m)

施設番号	掘進長 (m)	地質別掘進長 (m)	
		礫混じり土砂	軟岩
004B2	150.0	115.0 (23.0×5)	35.0 (7.0×5)
004B11	150.0	115.0 (23.0×5)	35.0 (7.0×5)
計	300.0	230.0	70.0

横ボーリング工集計表

名称	規格	単位	数量	摘要
削孔	φ90mm, レキ質土	m	230.0	
"	φ90mm, 軟岩	m	70.0	
保孔管挿入工	二重式集水管φ50	m	300.0	
孔口保護工	VP75, 無孔管	m	20.0	保孔管
"	VP75, エルボ	個	10	塩ビ曲管
"	VP75, L=0.4m	m	4	
モノレール架設	1.0t積	m	45.0	
機械据付・撤去		回	2	
足場工	W=4.5m, L=8.0m	空m ³	35.2	単管



工事名	R3徳土 北上角地すべり 神・神領 地すべり防止工事		
路線名等	北上角地すべり防止区域		
工事箇所	名西郡神山町神領字北上角		
図面名	横ボーリング工構造図・詳細図		
縮尺	図示	図面番号	2 / 2
会社名			
事業者名	徳島県東部県土整備局県土整備部<徳島>		